

Verbale Comitato di Coordinamento
del PLIS del Basso corso del fiume Brembo
di venerdì 18 gennaio 2013, ore 18.00

Ordine del Giorno:

- 1- Approvazione verbale Comitato di coordinamento del 13/12/12
- 2- Definizione progetto straordinario 2013
- 3- Verifica sito web
- 4- Varie ed eventuali

Sono presenti: Ceresoli (Comune di Madone), Falchetti (Comune di Bonate Sotto), Pasquini e Pedrani (Comune di Filago), Rossati (Comune di Osio Sotto).

Per l'Ufficio Parco: dott.ssa Defilippis (che assume la funzione di verbalizzante), geom. Rota, dott. Morlotti.

-
1. L'approvazione del verbale del precedente CdC viene rimandata.
 2. Vengono proposti e discussi i contenuti di massima del progetto di manutenzione straordinaria della viabilità del PLIS, proponendo che lo stesso sia opportunità di valorizzazione del territorio, della sua fruizione e delle attività/realità agricole presenti, anche in prospettiva e nel contesto dell'evento di *Expo 2015. Nutrire il pianeta. Energia per la vita*.
Vengono quindi presentate e commentate le proposte pervenute dai singoli Comuni, anche a seguito di incontri individuali tenutisi nella precedente settimana.
Vengono accolti spunti e sollecitazioni che verranno integrati in una proposta progettuale da condividere e sottoporre ad approvazione nel prossimo Comitato, da convocare in Febbraio, che preveda anche una prima quantificazione economica degli interventi e delle iniziative.
 3. Viene data comunicazione dell'avvenuta messa on line del nuovo sito web del PLIS, suggerendo ai Comuni di iniziare a prenderne visione e rimandando al prossimo CdC la discussione in merito alle modalità di accesso al sito stesso da parte di ogni Amministrazione.
 4. Il CdC si esprime in merito alle proposte presentate dall'amministrazione di Bonate Sotto nel precedente Cdc del 13/12/12. In particolare:
 - ✓ relativamente alla proposta di individuazione del **Parco agro-archeologico o agromanico a S. Giulia in Bonate Sotto**, il CdC accoglie positivamente l'iniziativa, condividendo le finalità di tutela e valorizzazione del territorio e delle sue peculiarità culturali, storiche, ambientali. Conferma inoltre la disponibilità, come proposto dall'Amministrazione di Bonate Sotto, a partecipare con un proprio rappresentante al Comitato del Parco agro-archeologico, intendendo così rafforzare la sinergia di intenti e finalità, tra i due Parchi, così pure la concretezza di iniziative per la valorizzazione e fruizione del territorio;

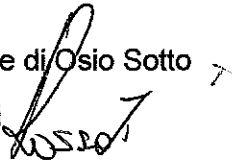
- ✓ relativamente alla proposta di **variante al PGT del Comune di Bonate Sotto**, per la realizzazione di un PII convenzionato pubblico-privato in prossimità della nuova sede museale del PLIS, finalizzata alla realizzazione di servizi ricettivi turistico-alberghieri e strutture a maneggio, che consentano al contempo la ristrutturazione e gestione della sede museale stessa, il CdC esprime condivisione per la proposta, nella misura in cui venga garantito l'interesse e il servizio pubblico, in parte coincidente con le finalità proprie del PLIS, di tutela e presidio del territorio, favorendo azioni di divulgazione e fruizione compatibile e sostenibile. Per tale ragione si chiede che le scelte e tecniche, progettuali e pianificatorie, possano essere condivise con l'Amministrazione e con i progettisti incaricati, anche nell'ambito dei percorsi partecipativi e autorizzativi previsti, per garantire il ricorso a soluzioni costruttive ed energetiche compatibili con il contesto ambientale in cui l'intervento si colloca, all'interno del PLIS e in corrispondenza di elementi della Rete ecologica regionale.

Non essendovi altri argomenti in discussione, la riunione viene chiusa alle ore 20.00.

I componenti del Comitato di Coordinamento

Comune di Osio Sotto

Rossati



Comune di Osio Sopra

Arzuffi

Comune di Madone X

Ceresoli

Comune di Dalmine


Pellegrini

Comune di Boltiere

Locatelli


Comune di Filago

Zonca



Comune di Bonate Sotto

Falchetti



Il Verbalizzante

Defilippis

